

MAPY



Mapa je obraz krajiny v rovině. Na mapě můžou být zobrazeny celé kontinenty, země, města nebo hory a turistické cesty. Každá mapa je zmenšenina krajiny, proto musíme používat měřítko, abychom věděli, jaká vzdálenost je na mapě zobrazena.

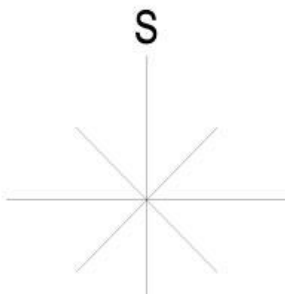
Měřítko mapy

Jak poznáme, jaká vzdálenost je na mapě zobrazena? měřítko mapy - to je poměr zmenšených délek ku pom skutečnosti.

např. mapa v měřítku 1 : 1 000 000 - vzdálenost spočít takto: 1 cm na mapě : 1 000 000 cm ve skutečnosti, 1 cm na mapě = 10 km ve skutečnosti.

Chcete znát figl? Jednoduše zakryjte prstem pět nul a hned má výsledek!


Směrová růžice




CELOROČNÍ DRUŽINOVÁ HRA
"MÁME RÁDI ČESKO"

(mapy, plány, ...)
Pracovní list


1.

ČESKÁ REPUBLIKA  VYBARVĚTE SPRÁVNĚ VLAJKU ČR.

TÝM:



2.



ÚKOLY:

Č.1. PROHLÉDNI SI OBRÁZKY Č.1 a 2. URČI, CO JE MAPA A CO JE PLÁNEK. OBRÁZEK Č.1 JE
OBRÁZEK Č.2 JE

Č.2. POKUŠTE SE VYBARVIT OBA OBRÁZKY TAK, ABY VYPADALY REÁLNĚ (SKUTEČNĚ). PODÍVEJTE SE NA MAPU ČR - INSPIRUJTE SE!

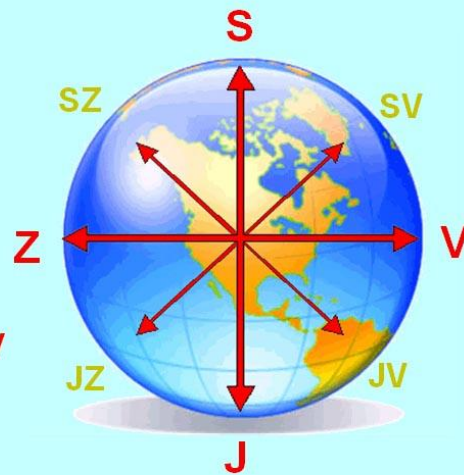
Pavla Čivrná

**Hlavní světové strany
a jejich značení :**

- sever - S
- jih - J
- východ - V
- západ - Z

**Vedlejší světové strany
a jejich značení :**

- severovýchod - SV
- severozápad - SZ
- jihovýchod - JV
- jihozápad - JZ



směrová růžice

Hlavné svetové strany

V krajine alebo na mape sa orientujeme podľa svetových strán.
HLAVNÉ SVETOVÉ STRANY sú štyri základné smery,
podľa ktorých sa určuje smer na zemskom povrchu.

